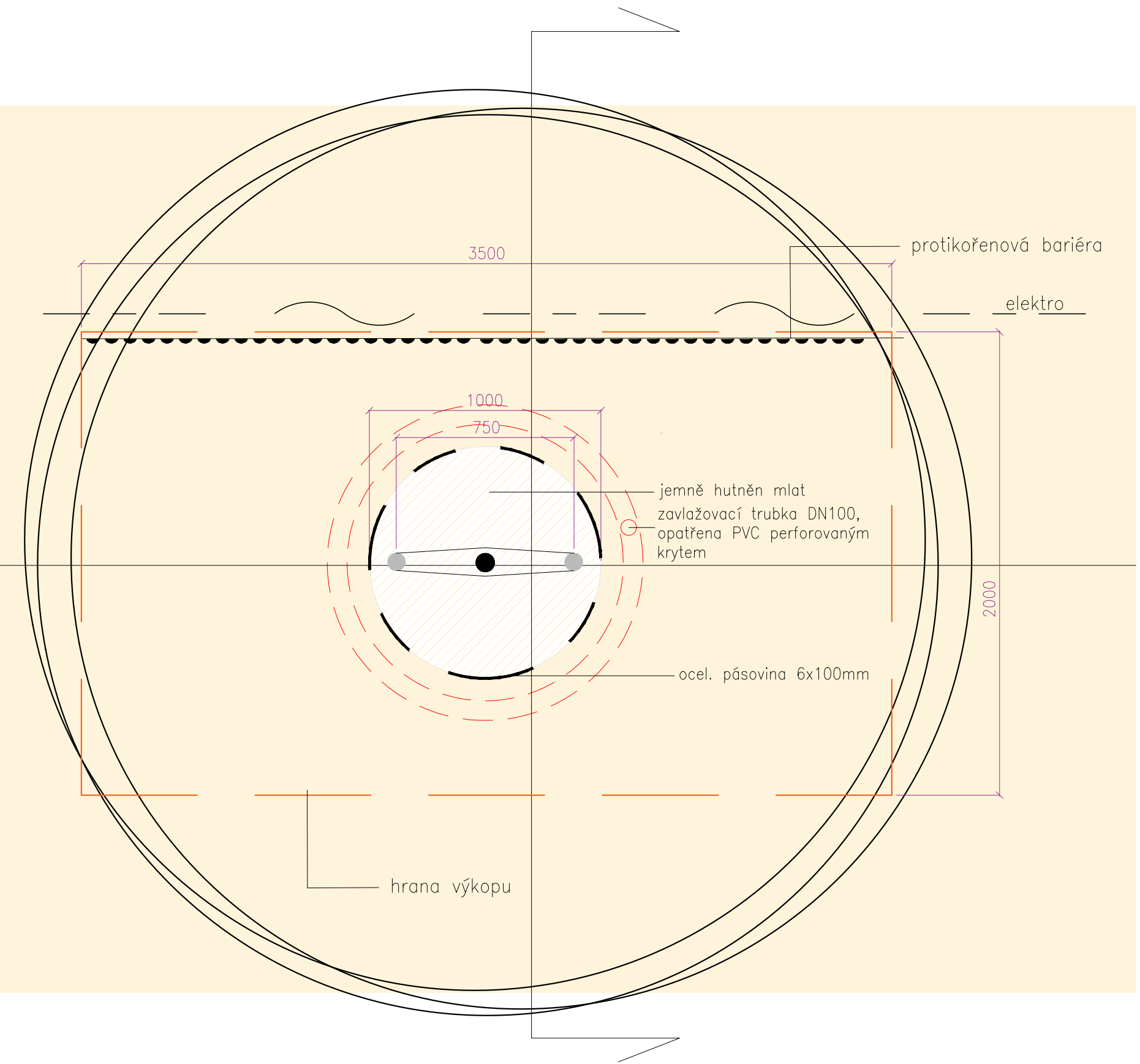
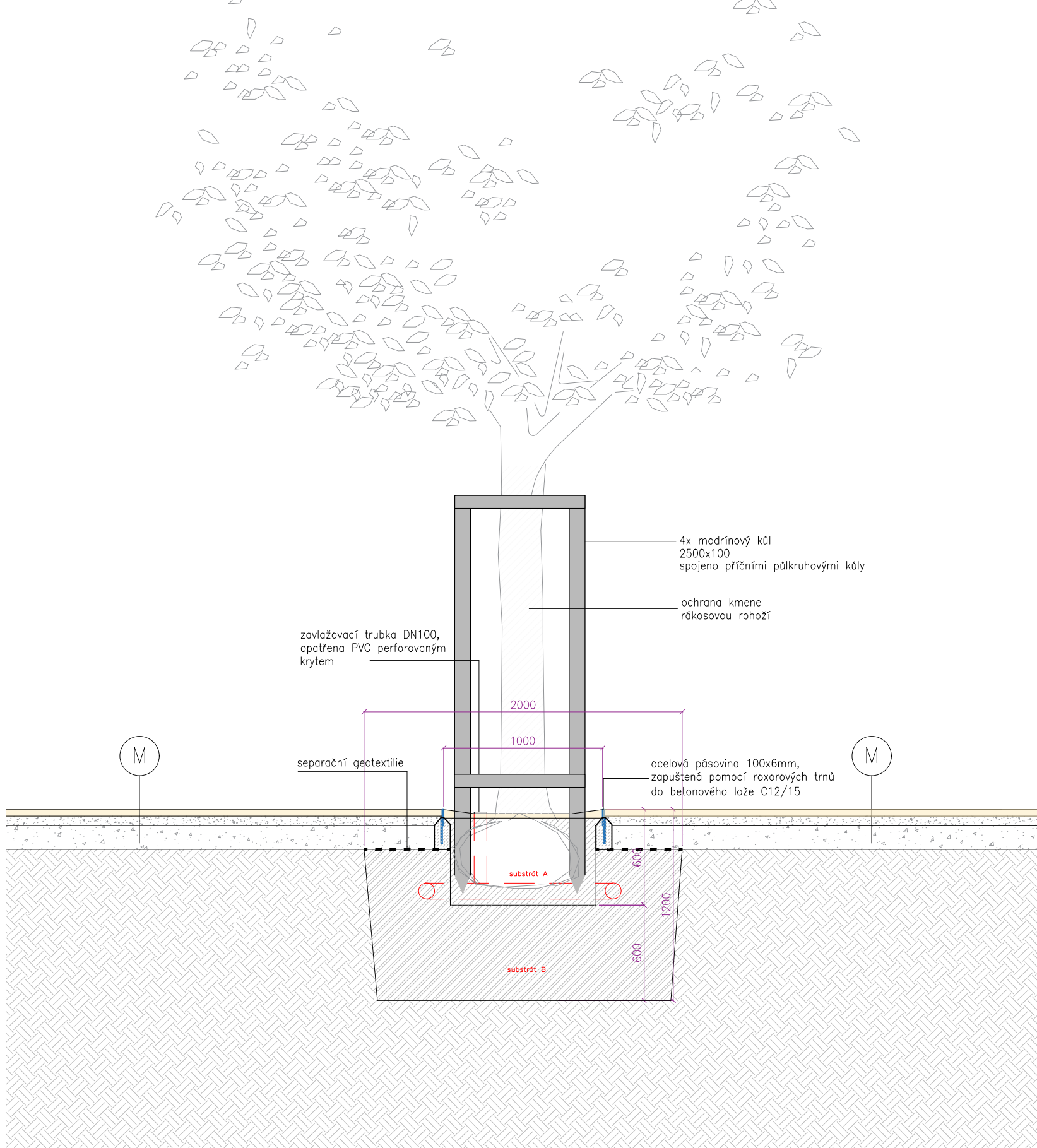


Výsadba stromu v mlatu

Situace výsadbové jámy m1:20

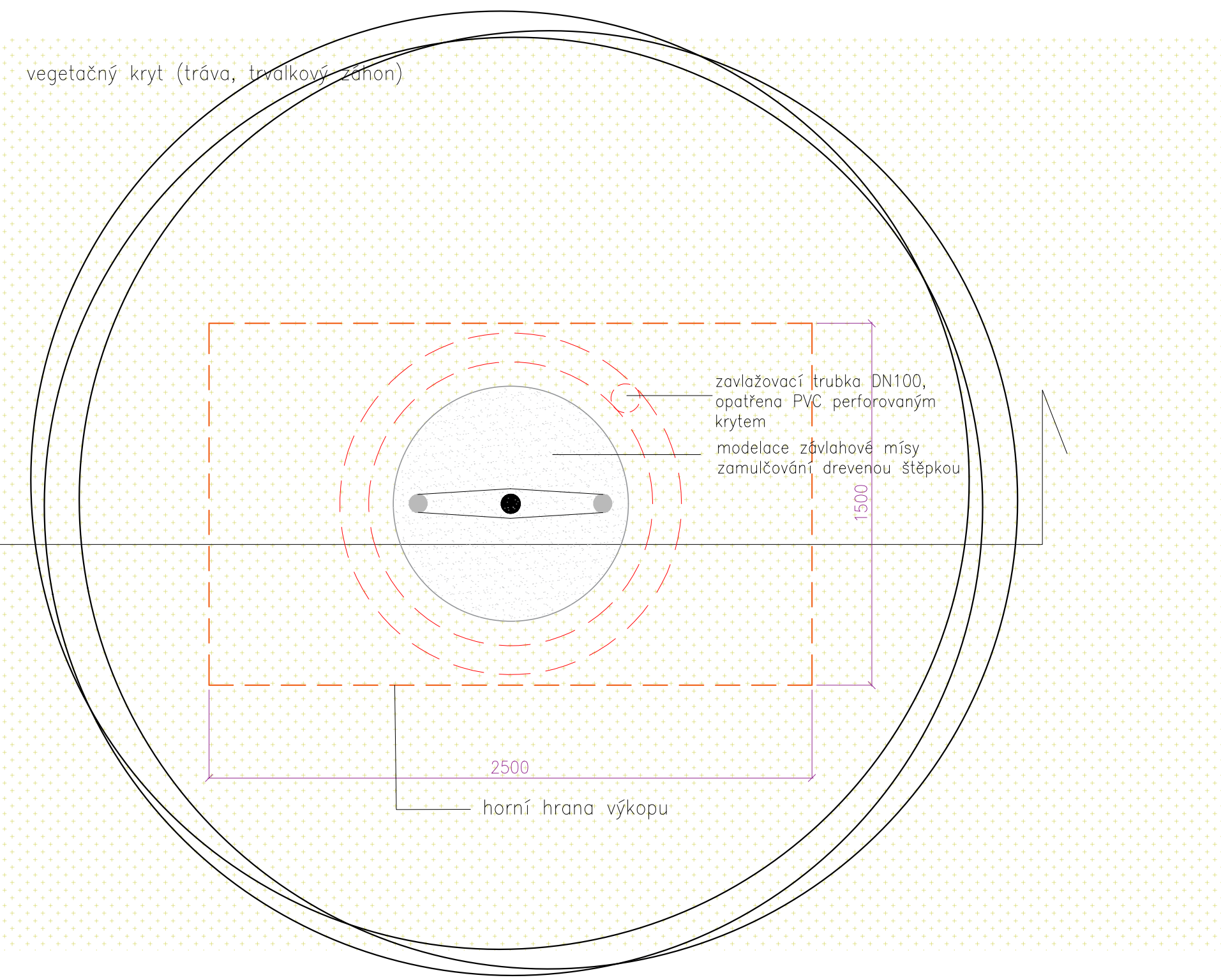


Příčný řez 1:30

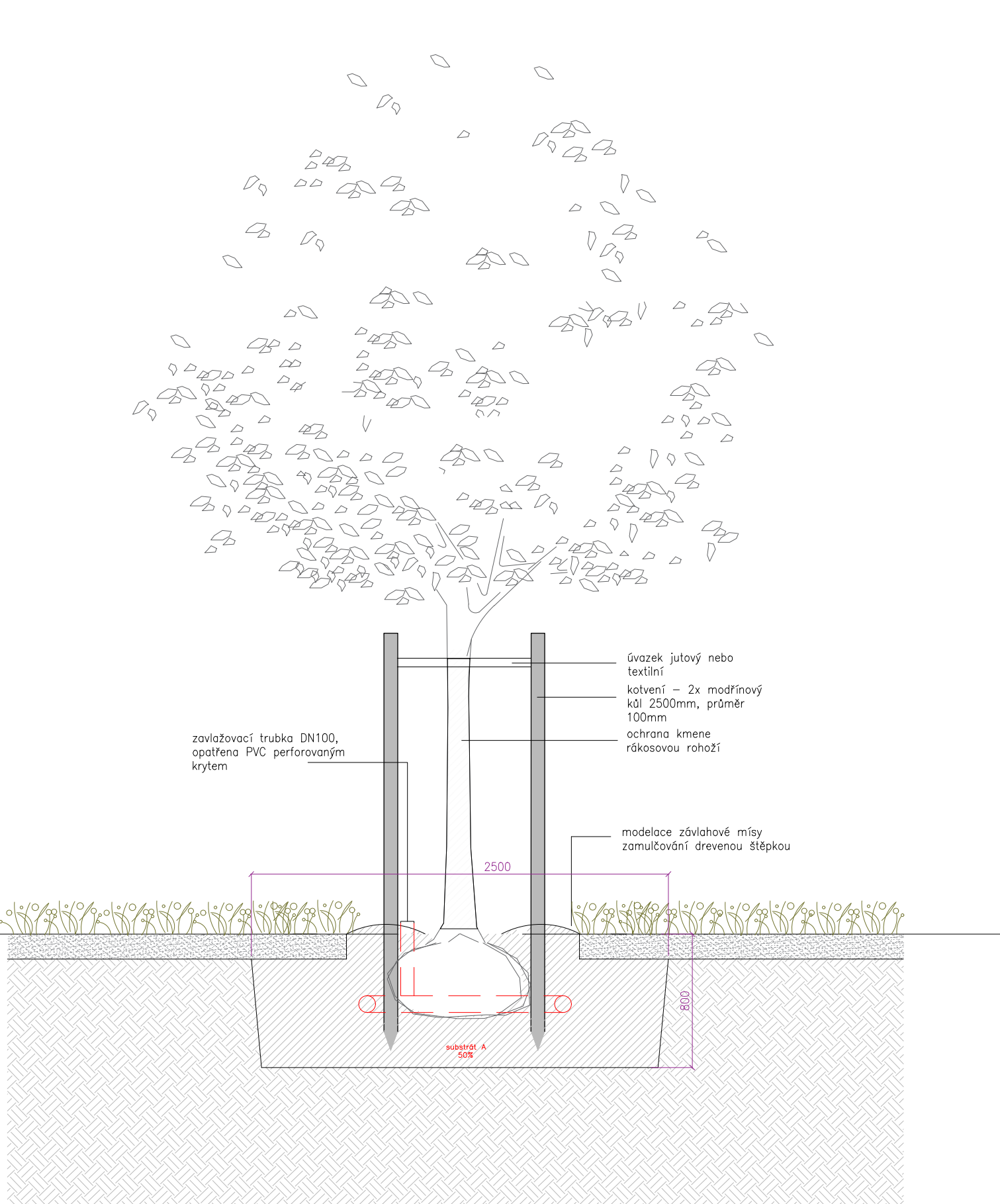


Výsadba stromu ve volné půdě

Situace výsadbové jámy m1:20



Příčný řez 1:30



kotvení na 2 kůly

Diagram showing the plan view of a tree pit (volná půda) for a tree. The pit is circular with a diameter of 2500 mm. It features a central irrigation pipe (DN100) with a diameter of 1000 mm, surrounded by a protective layer (protikořenová bariéra) and an electro (elektro) layer. The pit is filled with a fine, compacted soil (jemně hutněn mlat) and covered with a perforated PVC pipe (zavlažovací trubka DN100, opatřena PVC perforovaným krytem). The pit is bordered by a steel reinforcement (ocel. pásovina 6x100mm) and has a depth of 2000 mm. The edge of the pit (hrana výkopu) is indicated.

Projekt:	
Revitalizace ulice Víta Nejedlého	
Místo:	
Mnichovo Hradiště	
Zpracovatel:	
Rehwaldt Landschaftsarchitekten, Bautzner Str. 133, 01099 Dresden Tel: 0351 - 811 96 90, Fax: 0351 - 811 96 99, mail@rehwaldt.de	
Investor:	
Město Mnichovo Hradiště, Masarykovo nám. 1, 29521 Mnichovo Hradiště	
Stupeň:	
DPS	
Část PD:	D. Stavební část
D.803	Sadovnické úpravy
Obsah výkresu:	
D.803.3.4 Výsadba stromů - mlat, volná půda	
Vymezení území:	Hlavní inženýr projektu:
<p>Map of the project area showing the location of the tree pit. The map is a plan view of the area, with the tree pit location marked by a red circle and a crosshair. The map shows the surrounding streets and buildings.</p>	Dipl. Ing. Till Rehwaldt
	Vypracoval:
	Ing. Richard Labanc
	Formát papíru
	1050 x 297
Meritko	
1: 20	
Výkonová fáze projektu:	
DPS	
Datum	
05 / 2023	
Par:	
Výkres číslo:	
D.803.3.4	